PLAN URBANSITIC ZONAL-P.U.Z.
Universitatea "Ștefan cel Mare"-SUCEAVA

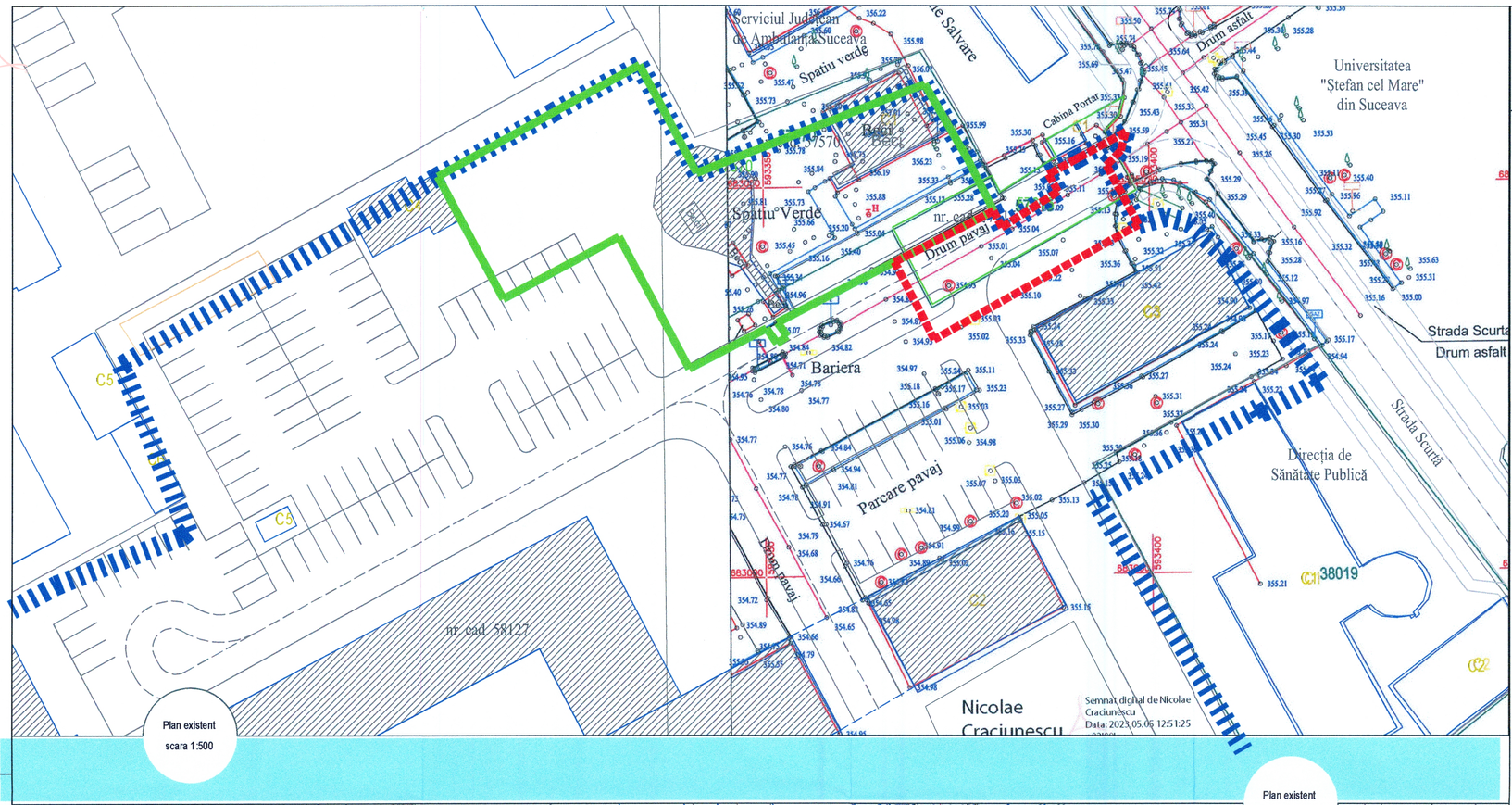

Plan existent
scara 1:500

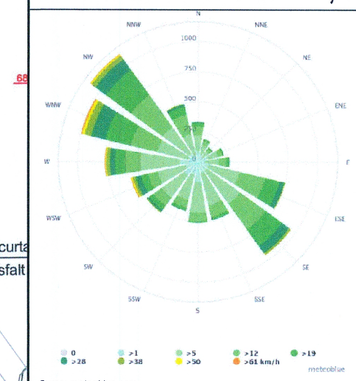

Sursa: meteoblue.com

NORD

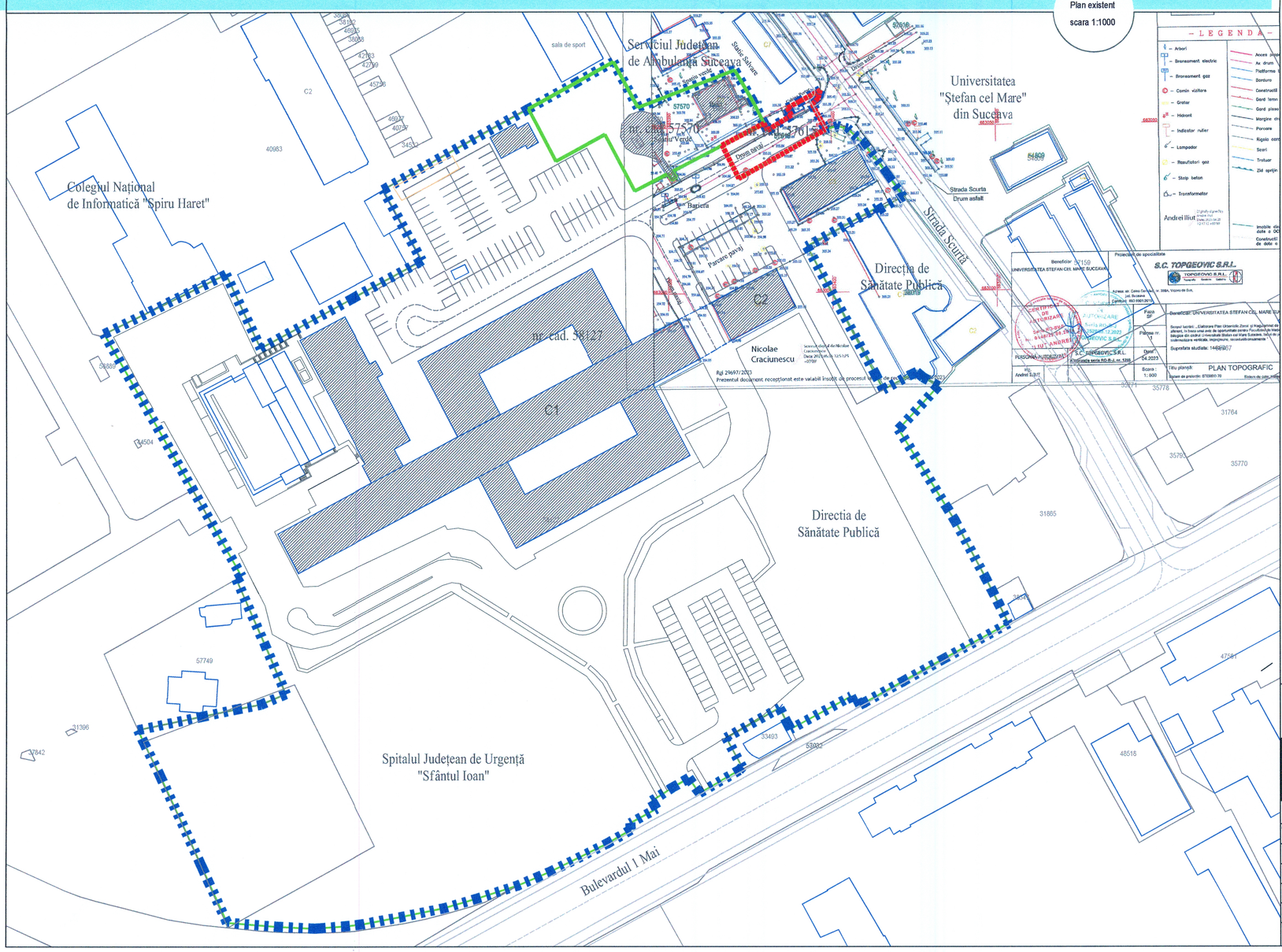

Plan existent
scara 1:1000

LEGENDĂ

Situație existentă:
Zona studiată în prezentul P.U.Z. (conform Avizului de Oportunitate nr. 13 din 18.05.2023) este în suprafața de 44.479,00mp. Este amplasată în partea de sud-vest a municipiului Suceava.

- Teren studiat în prezentul P.U.Z. în suprafața de 44.479,00mp
- Teren cu nr. cad. 57615 prin care se asigură accesul auto și pietonal la terenul cu nr. cad. 57570
- Teren ce se reglementează prezentul P.U.Z, în suprafață de 1440,00mp, nr. cadastral 57570

REGISTRUL URBANIȘTILOR DIN ROMÂNIA
RUR
Mihai-Radu G VÂNTURACHE
master urbanist
SOCIETATEA PROFESIONALĂ A ARHITECȚILOR DIN ROMÂNIA
CONSTANȚA ROMÂNIA

Revizia	Data reviziei	Descriere modificare	Semnătura

REDV Birou de arhitectură și urbanism S.R.L.
CUI RO17939180, J13/2899/2005
str. Constanța, jud. Constanța

Nume și prenume		Semnătură			
Coordonator documentație de urbanism	dr. urb. Mihai Radu Vânturache		Scara: 1:500	Nume proiect: Elaborarea documentației de urbanism P.U.Z. "Facultatea de Medicină și Științe biologice" USV Bd. 1 Mai nr. 21 Suceava	Faza P.U.Z. Plan Urbansitic Zonal
Șef proiect-Dosar P.U.Z.	dr. urb. Mihai Radu Vânturache				
Proiectat					
Proiectat			martie 2024	Nume planșă: Ridicare topografică	Planșa nr. U 03 P.U.Z.
Proiectat					
Desenat	ing. Andrei Iliuț				

Beneficiar: Universitatea "Ștefan cel Mare" Suceava, jud. Suceava

Proiect nr.: U18/2023